

DOM

COPIA CATASTRAL DE LAS MANZANAS
COMPRENDIDAS ENTRE LAS CALLES
AVENIDA RECOLETA-FLORIDA-ANDRES
BELLO Y AVENIDA SANTA MARIA.

216-8528-37-46
SUR

PLANIFICACION Y ESTUDIOS
SUB-SECCION
TASACIONES Y CATASTRO

PLANO
Nº
3412

Dibujo: M. *M. V. Acosta* *Antio. Regal.*

JEFE

DIRECTOR

Escala: 1:500

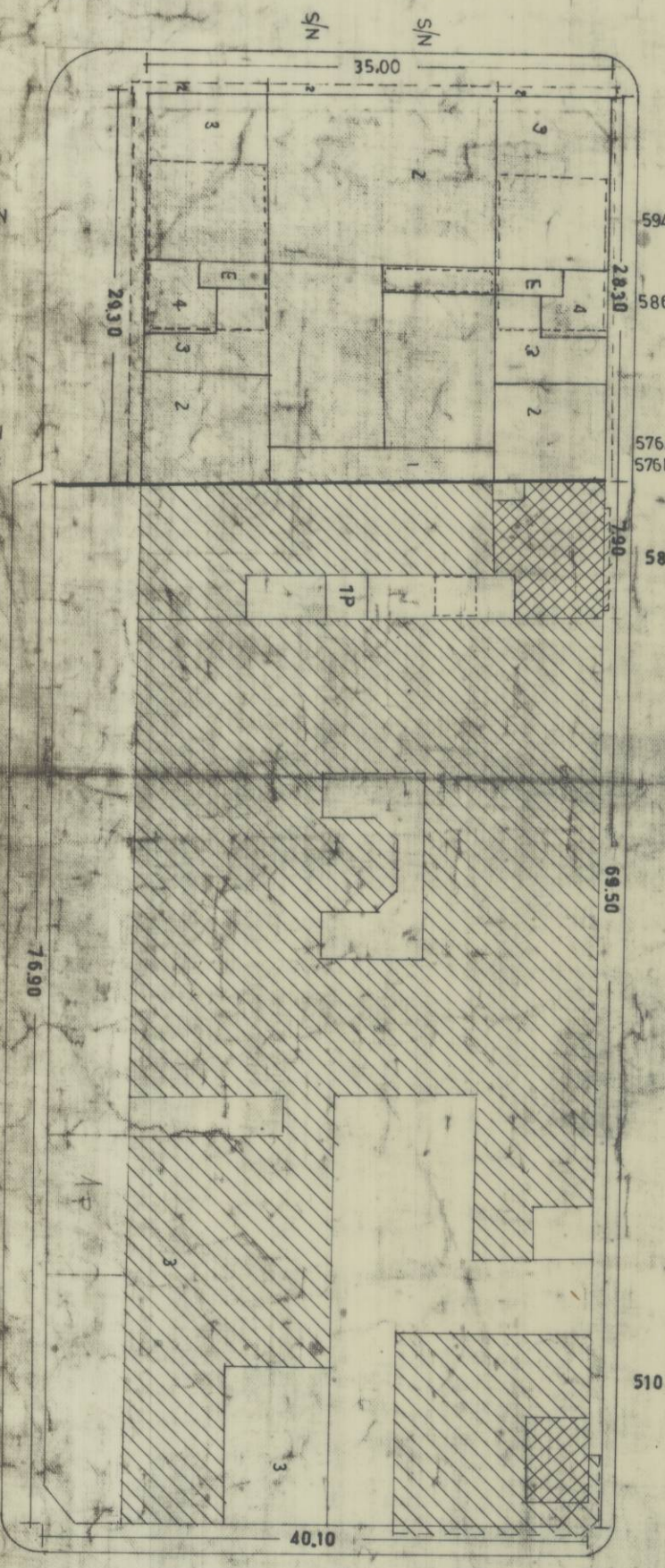
30 de Abril de 1959

SUPRIMIDO ANTEJARDIN
DECRETO SURREMO N° 3 DE FECHA
10-ENE-1983 CARPETA N° 342
LINEA DE EDIFICACION PROPUESTA

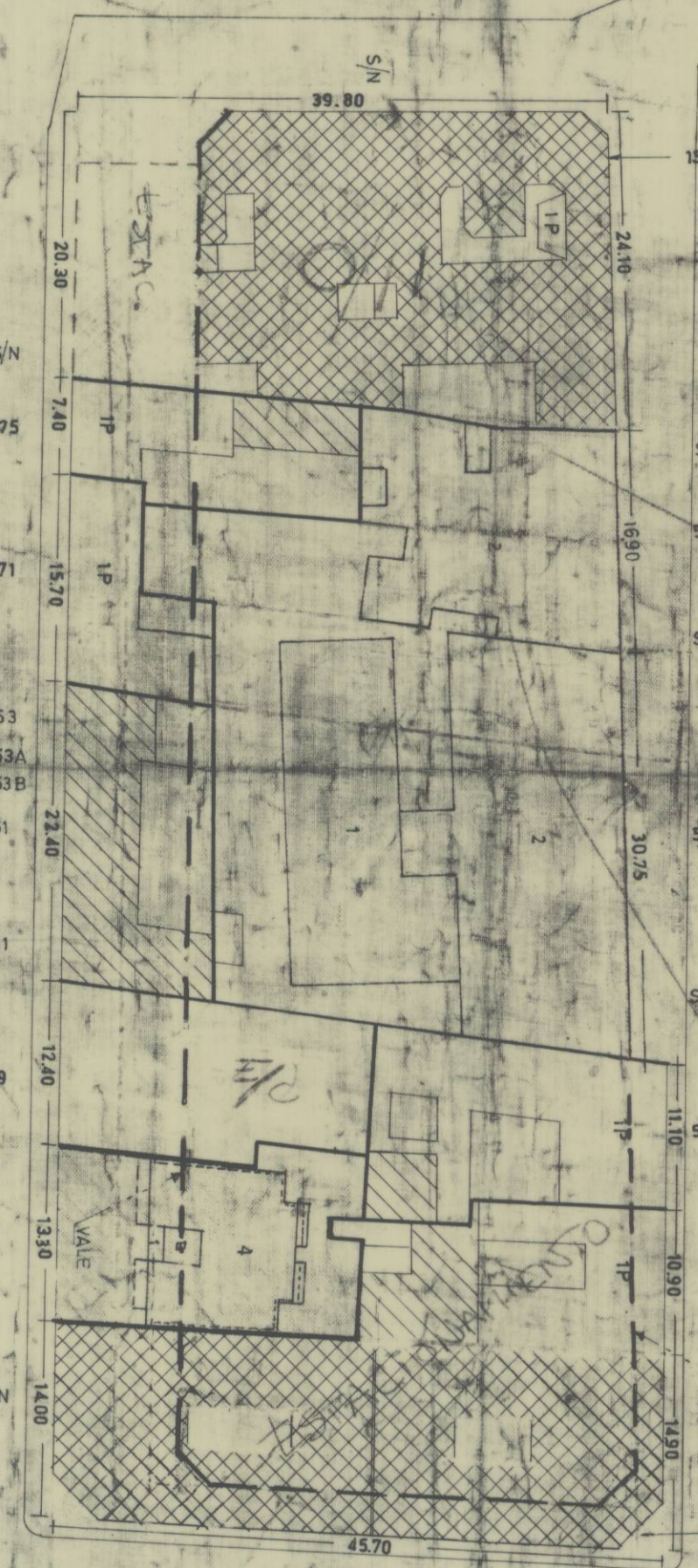
AVENIDA RECOLETA



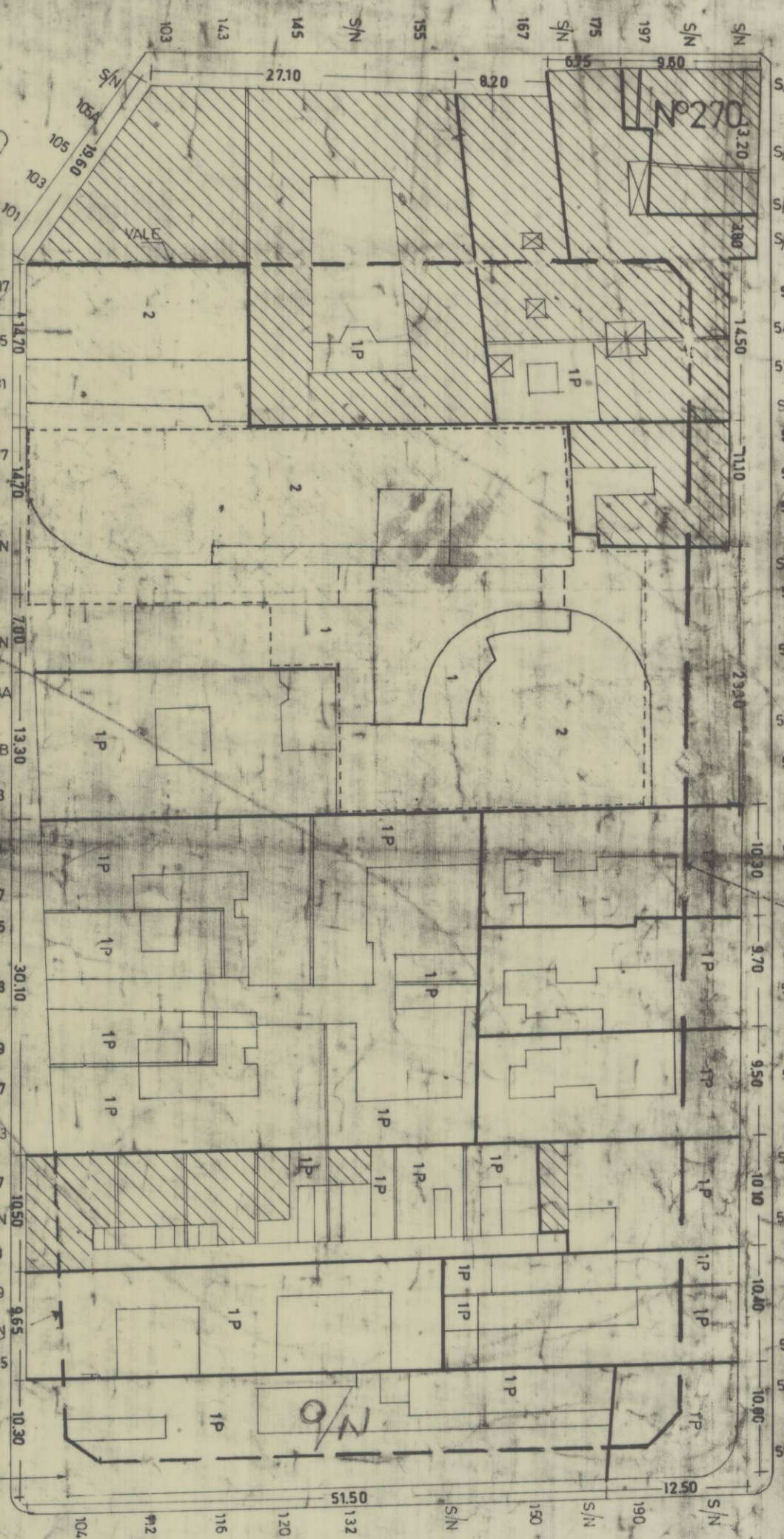
AVENIDA SANTA MARIA



BELLAVISTA



DARDIGNAC




(ex ANDRES BELLO) ANTONIA LOPEZ DE BELLO

(FLORIDA) MANZANO

PARAPIEATONES

MONUMENTO NACIONAL
Nº 270 CASA DEL PILAR (DECRETO N° 646/84)



16-S
28-37-46

216-8528-37-46
SUR